

EVIDENČNÍ LIST HLÁSNÉHO PROFILU

KLATOVY, MOST U KAUF LANDU (DRNOVÝ POTOK)

KATEGORIE:

C

Tok: Drnový potok
Stanice: Klatovy, most u Kauflandu (Drnový potok)
GPS: 49.38927°N, 13.29516°E
Obec: Klatovy
ORP: Klatovy
Kraj: Plzeňský

Hlásný profil kat. C je umístěn za silničním mostem na ulici 5. května v Klatovech u stupně s vodočetnou lať. Provozovatelem stanice je Povodí Vltavy, státní podnik.





Číslo hydrologického pořadí: 1-10-03-046

Provozovatel stanice: Povodí Vltavy

Poznámka:



Stupně povodňové aktivity (cm)

I.SPA	bdělost		80
II.SPA	pohotovost		100
III.SPA	ohrožení		120
IV.SPA	extrémní ohrožení		260

Četnost hlášení SPA

I.SPA	1x denně
II.SPA	4x denně
III.SPA	každé 3 hodiny

Vodočetná lať: NE

Přenos dat: ANO

SMS: NE

Centrum automatického sběru dat: <http://www.pvl.cz>

Naměřená data jsou dostupná na:

<https://www.pvl.cz/portal/SaP/cz/PC/Mereni.aspx?id=DPKL&oid=3>