

EVIDENČNÍ LIST HLÁSNÉHO PROFILU

KLÁŠTEREC NAD OHŘÍ (OHŘE)

KATEGORIE:

B

Tok: Ohře
Stanice: Klášterec nad Ohří (Ohře)
GPS: 50.38335°N, 13.17789°E
Obec: Klášterec nad Ohří
ORP: Kadaň
Kraj: Ústecký



Hlásný profil kategorie B Klášterec nad Ohří (Ohře) se nachází na pravém břehu vodní toku Ohře na jezu u Klášterce. Hlásný profil je zhotoven jako limnigrafická stanice s vodočetnou latí s automatickým přenosem dat. Provozovatelem hlásného profilu je Povodí Ohře, státní podnik.

Číslo hydrologického pořadí: 1-13-02-104




Provozovatel stanice: Povodí Ohře, státní podnik

Poznámka:

Stupně povodňové aktivity jsou v m3/s



Stupně povodňové aktivity (cm)

I.SPA	bdělost		180
II.SPA	pohotovost		350
III.SPA	ohrožení		500

Četnost hlášení SPA

I.SPA	2x denně
II.SPA	3x denně
III.SPA	3hodinové hlášení

Vodočetná lat: ANO

Přenos dat: ANO

SMS: ANO

Naměřená data jsou dostupná na:

<https://sap.poh.cz/portal/SaP/cz/PC/Mereni.aspx?id=2401&oid=2>

export evidenčního listu: 21.11.2024 18:16

Veškerá uváděná data jsou bez právní záruky.