

# EVIDENČNÍ LIST HLÁSNÉHO PROFILU

## KLABAVA POD VD

KATEGORIE:

C

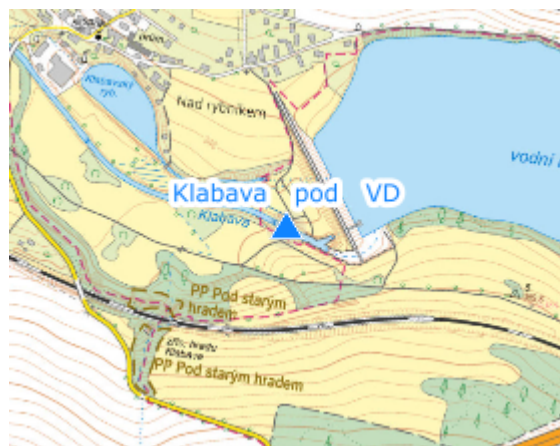
**Tok:** Klabava  
**Stanice:** Klabava pod VD  
**GPS:** 49.75027°N, 13.54642°E  
**Obec:** Klabava  
**ORP:** Rokycany  
**Kraj:** Plzeňský

Hlásný profil kat. C je umístěn pod vodním dílem Klabava. Provozovatelem hladinoměru je Povodí Vltavy, státní podnik.




**Číslo hydrologického pořadí:** 1-11-01-035

**Provozovatel stanice:** Povodí Vltavy, státní podnik

**Poznámka:**



### Stupně povodňové aktivity (cm)

|         |            |   |     |
|---------|------------|---|-----|
| I.SPA   | bdělost    |  | 65  |
| II.SPA  | pohotovost |  | 85  |
| III.SPA | ohrožení   |  | 105 |

### Četnost hlášení SPA

|         |                |
|---------|----------------|
| I.SPA   | min. 1x denně  |
| II.SPA  | min. 4 x denně |
| III.SPA | každé 3 hodiny |

**Vodočetná lať:** ANO

**Přenos dat:** ANO

**SMS:** NE

**Centrum automatického sběru dat:** <http://www.pvl.cz/>

**Naměřená data jsou dostupná na:** <https://www.pvl.cz/portal/SaP/cz/PC/Mereni.aspx?id=KLKB>

export evidenčního listu: 23.11.2024 14:27

Veškerá uváděná data jsou bez právní záruky.