

# EVIDENČNÍ LIST HLÁSNÉHO PROFILU

**KARLOVICE (KOBYLÍ POTOK) - ZRUŠENÝ**

KATEGORIE:

**zrušeno**

**Tok:** Kobylí potok  
**Stanice:** Karlovice (Kobylí potok) - zrušený  
**GPS:** 50.12042°N, 17.46933°E  
**Obec:** Karlovice  
**ORP:** Bruntál  
**Kraj:** Moravskoslezský

Hlásný profil kategorie C Karlovice (Kobylí potok) ve správě obce Karlovice se nachází nad obcí Karlovice na mostní konstrukci komunikace směrem na Staré Purkartice.

**Číslo hydrologického pořadí: 2 - 02 - 01 - 014**

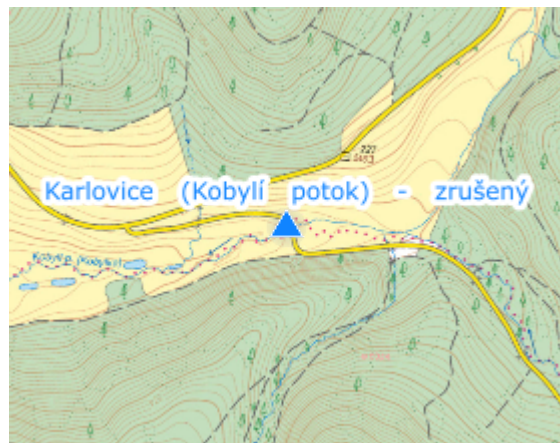
**Provozovatel stanice: Obec Karlovice**

**Příjemci varovných SMS zpráv:**



Jana Helekalová starostka obce, předsedkyně PK

Mgr. Kateřina Kočí místostarostka obce, místostarostka PK

**Poznámka:**



## Stupně povodňové aktivity (cm)

I.SPA	bdělost		50
II.SPA	pohotovost		80
III.SPA	ohrožení		110

## Četnost hlášení SPA

I.SPA	min. 1x denně
II.SPA	min. 2x denně
III.SPA	min. 3x denně

**Vodočetná lať: NE**

**Přenos dat: ANO**

**SMS: ANO**

**Centrum automatického sběru dat: <http://www.hladiny.cz>**

**Naměřená data jsou dostupná na: <https://www.hladiny.cz/hladiny/index.php?ca=37&cs=20304>**