

EVIDENČNÍ LIST HLÁSNÉHO PROFILU

KAPLICE (MALŠE) - KAT. C

KATEGORIE:

C

Tok: Malše
Stanice: Kaplice (Malše) - kat. C
GPS: 48.72200°N, 14.49930°E
Obec: Kaplice
ORP: Kaplice
Kraj: Jihočeský



Hladinoměrná stanice Kaplice (Malše) se nachází na přemostění přes řeku Malši, zhruba 3 kilometry jižně od města Kaplice (parcela 250/3, k. ú. Mostky).. Profil monitoruje hlídková služba města, dále je profil vybaven automatickým přenosem dat s možností zasílání varovných sms zpráv. Město dále varuje obec Římov které se nachází na toku Malše pod městem a ORP Kaplice.

Číslo hydrologického pořadí: 1-06-02-002

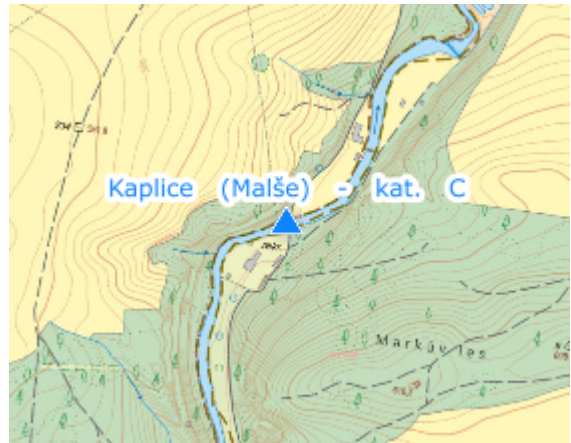
Provozovatel stanice: Město Kaplice

Příjemci varovných SMS zpráv:



Starosta města

Místostarosta města

Poznámka:



Stupně povodňové aktivity (cm)

I.SPA	bdělost		100
II.SPA	pohotovost		130
III.SPA	ohrožení		150

Četnost hlášení SPA

I.SPA	1x denně
II.SPA	3x denně
III.SPA	3 h hlášení

Vodočetná lať: ANO

Přenos dat: ANO

SMS: ANO

Centrum automatického sběru dat: povodnovyportal.cz

Naměřená data jsou dostupná na: <https://povodnovyportal.cz/admin/cidla/detail/225>