

EVIDENČNÍ LIST HLÁSNÉHO PROFILU

KAMENNÝ ÚJEZD

KATEGORIE:

C

Tok: Klabava
Stanice: Kamenný Újezd
GPS: 49.72410°N, 13.62362°E
Obec: Kamenný Újezd
ORP: Rokycany
Kraj: Plzeňský



Hlásný profil kat. C se nachází na mostu místní komunikace u obecního úřadu. Jedná se o vodočetnou lať s vyznačenými stupni povodňové aktivity. Obec monitoruje stav hladiny a dále informuje město Rokycany. Provozovatelem hladinoměru je obec Kamenný Újezd.

Číslo hydrologického pořadí: **1-11-01-022**

Provozovatel stanice: **Obec Kamenný Újezd**

Příjemci varovných SMS zpráv:

Starostka obce




Místostarosta

Velitel hasičů

Poznámka:



Stupně povodňové aktivity (cm)

I.SPA	bdělost		210
II.SPA	pohotovost		250
III.SPA	ohrožení		290

Četnost hlášení SPA

I.SPA	1x denně
II.SPA	4x denně
III.SPA	každé 3 hodiny

Vodočetná lať: **ANO**

Přenos dat: **NE**

SMS: **NE**

Centrum automatického sběru dat: **profil neumožňuje přenos dat**