

EVIDENČNÍ LIST HLÁSNÉHO PROFILU

KAMENEC U POLIČKY 2 (BÍLÝ POTOK)

KATEGORIE:

C

Tok: Bílý potok
Stanice: Kamenec u Poličky 2 (Bílý potok)
GPS: 49.70908°N, 16.23624°E
Obec: Kamenec u Poličky
ORP: Polička
Kraj: Pardubický

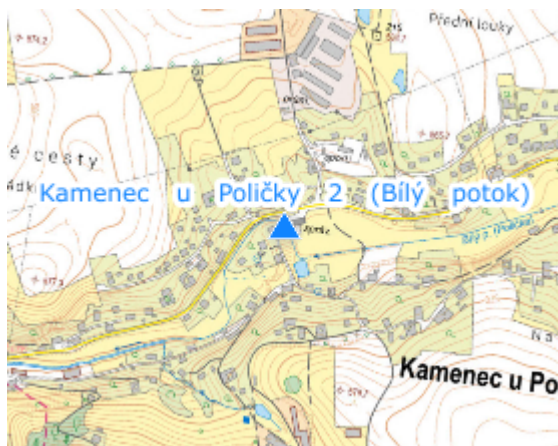


Hlásný profil obce Kamenec u Poličky vybavený vodočetnou latí se nachází u mostu na místní komunikaci u č. p. 90. Hlásná služba obce předává informace o vývoji povodňové situace povodňovým komisím obcí Sádek a Korouhev a povodňové komisi ORP Polička.



Číslo hydrologického pořadí: 4-15-01-014

Provozovatel stanice: Obec Kamenec u Poličky

Poznámka:



Stupně povodňové aktivity (cm)

I.SPA	bdělost		150
II.SPA	pohotovost		180
III.SPA	ohrožení		220

Četnost hlášení SPA

I.SPA	min. 1 x denně
II.SPA	min. 4 x denně
III.SPA	každé 3 hodiny

Vodočetná lat': ANO

Přenos dat: NE

SMS: NE