

# EVIDENČNÍ LIST HLÁSNÉHO PROFILU

## JIŘÍKOVICE (ROMZA)

KATEGORIE:

**C**

**Tok:** Romza  
**Stanice:** Jiříkovice (Romza)  
**GPS:** 49.1692806°N, 16.7591340°E  
**Obec:** Jiříkovice  
**ORP:** Šlapanice  
**Kraj:** Jihomoravský



Hlásný profil v podobě značek stupňů povodňové aktivity a hladinoměrného čidla ve správě obce Jiříkovice se nachází na mostku u sběrných surovin.




**Číslo hydrologického pořadí: 4-15-03-1000-0-00**

**Provozovatel stanice: obec Jiříkovice**

**Poznámka:**



### Stupně povodňové aktivity (cm)

I.SPA	bdělost		80
II.SPA	pohotovost		105
III.SPA	ohrožení		120

### Četnost hlášení SPA

I.SPA	min. 1x denně
II.SPA	min. 4x denně
III.SPA	každé 3 hodiny

**Vodočetná lať: NE**

**Přenos dat: ANO**

**SMS: ANO**

**Centrum automatického sběru dat: <https://www.povodnovyportal.cz/>**

**Naměřená data jsou dostupná na: <https://www.povodnovyportal.cz/admin/cidla/detail/39>**

export evidenčního listu: 21.11.2024 18:08

Veškerá uváděná data jsou bez právní záruky.