

# EVIDENČNÍ LIST HLÁSNÉHO PROFILU

## JIŘÍKOV (JIŘÍKOVSKÝ POTOK)

KATEGORIE:

C

**Tok:** Jiříkovský potok  
**Stanice:** Jiříkov (Jiříkovský potok)  
**GPS:** 50.9945540°N, 14.5693663°E  
**Obec:** Jiříkov  
**ORP:** Rumburk  
**Kraj:** Ústecký



Hlásný profil kategorie C se nachází na betonové mostní konstrukci v intravilánu města Jiříkov u domu s č. p. 4, naproti Městskému úřadu Jiříkov. Vodoměrná stanice je vybavena ultrazvukovým hladinoměrným čidlem s automatickým přenosem dat a vodočetnou lať s vyznačenými stupni povodňové aktivity. Platné pro úsek: intravilán města Jiříkov, Erlesbach-Neugersdorf, Friedersdorf, predikce průtoků na Sprévě (SRN). Provozovatelem hladinoměru je Ústecký kraj.

Číslo hydrologického pořadí: 1-15-01-038




Provozovatel stanice: Ústecký kraj

### Poznámka:

Platné pro úsek: intravilán města Jiříkov, Erlesbach-Neugersdorf, Friedersdorf, predikce průtoků na Sprévě  
(SRN) Konsumpční křivka: Vodní stav [cm] 20 40 60 80 100  
120 140 160 180 200 Průtok [m<sup>3</sup>/s] 0,3 1,6 3,2 4,7 6,5 8,4  
10,4 11,9 12,9 14,3



### Stupně povodňové aktivity (cm)

I.SPA	bdělost		55
II.SPA	pohotovost		65
III.SPA	ohrožení		75

### Četnost hlášení SPA

I.SPA	min. 1x denně
II.SPA	min. 2x denně
III.SPA	min. 3x denně

Vodočetná lať: ANO

Přenos dat: ANO

SMS: ANO

Naměřená data jsou dostupná na: <https://portabo.cz/voda/stanice/RU-04>