

# EVIDENČNÍ LIST HLÁSNÉHO PROFILU

## JINDŘICHOVICE POD SMRKEM (JINDŘICHOVICKÝ POTOK)

KATEGORIE:

**C**

**Tok:** Jindřichovický potok  
**Stanice:** Jindřichovice pod Smrkem (Jindřichovický potok)  
**GPS:** 50.9609625°N, 15.2385217°E  
**Obec:** Jindřichovice pod Smrkem  
**ORP:** Frýdlant  
**Kraj:** Liberecký



Automatické hladinoměrné čidlo s dálkovým přenosem dat se nachází na mostku přes Jindřichovický potok v obci Jindřichovice pod Smrkem, nad č.p. 212. Vývoj stavu hladiny v hlásném profilu kategorie C sleduje povodňový orgán obce Jindřichovice pod Smrkem. Provozovatelem stanice je obec Jindřichovice pod Smrkem.

**Číslo hydrologického pořadí:** 2-04-06-004  
**Nejvyšší zaznamenaný stav:** 1 202cm (01.01.1970)

**Provozovatel stanice:** Obec Jindřichovice pod Smrkem

**Příjemci varovných SMS zpráv:**




starosta obce Jindřichovice pod Smrkem

místostarosta obce Jindřichovice pod Smrkem

**Poznámka:**



### Stupně povodňové aktivity (cm)

I.SPA	bdělost		90
II.SPA	pohotovost		100
III.SPA	ohrožení		120

### Četnost hlášení SPA

I.SPA	min. 1 x denně
II.SPA	min. 4 x denně
III.SPA	každé 3 hodiny

**Vodočetná lať:** NE

**Přenos dat:** ANO

**SMS:** ANO

**Centrum automatického sběru dat:** <http://www.edpp.cz>

**Naměřená data jsou dostupná na:**

<https://www.edpp.cz/zarizeni/jindrichovice-pod-smrkem-jindrichovicky-potok->