

EVIDENČNÍ LIST HLÁSNÉHO PROFILU

JINDŘICHOV (OSOBLAHA)

KATEGORIE:

C

Tok: Osoblaha
Stanice: Jindřichov (Osoblaha)
GPS: 50.247800°N, 17.487070°E
Obec: Jindřichov
ORP: Krnov
Kraj: Moravskoslezský

Vodoměrná stanice je umístěna na západní straně katastru, přibližně 2,9 km od centra obce. Most je součástí místní komunikace směřující od hlavní komunikace.




Číslo hydrologického pořadí: 2-04-02-001

Provozovatel stanice: obec Jindřichov

Poznámka:



Stupně povodňové aktivity (cm)

I.SPA	bdělost		90
II.SPA	pohotovost		130
III.SPA	ohrožení		160

Četnost hlášení SPA

I.SPA	min. 1x denně
II.SPA	min. 2x denně
III.SPA	min. 3x denně

Vodočetná lať: ANO

Přenos dat: NE

SMS: NE

Centrum automatického sběru dat: <https://povodnovyportal.cz/admin/cidla/detail/699>

Naměřená data jsou dostupná na: <https://povodnovyportal.cz/admin/cidla/detail/699>