

# EVIDENČNÍ LIST HLÁSNÉHO PROFILU

## JEŽOV (HRUŠKOVICE)

KATEGORIE:

**C**

**Tok:** Hruškovice  
**Stanice:** Ježov (Hruškovice)  
**GPS:** 49.03234°N, 17.22108°E  
**Obec:** Ježov  
**ORP:** Kyjov  
**Kraj:** Jihomoravský



Hlásný profil kategorie C je umístěn na mostku přes vodní tok Hruškovice, který se nachází v severovýchodní části katastrálního území Ježov na východ od fotbalového hřiště. Vodoměrná stanice je složena z ultrazvukového hladinového čidla a vodočetné latě a je umístěna na vlastním stožáru na levém břehu před lávkou směřující k oboře. Provozovatelem stanice je obec Ježov.

**Číslo hydrologického pořadí: 4-17-01-083**

**Provozovatel stanice: Obec Ježov**

**Příjemci varovných SMS zpráv:**

Předseda PK




Místopředseda PK

Velitel SDH

**Poznámka:**



### Stupně povodňové aktivity (cm)

I.SPA	bdělost		50
II.SPA	pohotovost		60
III.SPA	ohrožení		80

### Četnost hlášení SPA

I.SPA	30 min
II.SPA	30 min
III.SPA	30 min

**Vodočetná lať: ANO**

**Přenos dat: ANO**

**SMS: ANO**

**Naměřená data jsou dostupná na: <https://www.envimonitoring.cz/cz/#lvs#graph#50321#Jezov-H>**

export evidenčního listu: 22.07.2024 16:19

Veškerá uváděná data jsou bez právní záruky.