

# EVIDENČNÍ LIST HLÁSNÉHO PROFILU

## JEVIŠOVKA (JEVIŠOVKA)

KATEGORIE:

**C**

**Tok:** Jevišovka  
**Stanice:** Jevišovka (Jevišovka)  
**GPS:** 48.82406°N, 16.46596°E  
**Obec:** Jevišovka  
**ORP:** Mikulov  
**Kraj:** Jihomoravský



Automatické hladinoměrné čidlo kategorie C se nachází na silničním mostu přes Jevišovku v obci Jevišovka. Provozovatelem je obec Jevišovka.




**Číslo hydrologického pořadí:** 4-14-03-049  
**Nejvyšší zaznamenaný stav:** 418cm (18.04.2016)

**Provozovatel stanice:** Obec Jevišovka

**Poznámka:**



### Stupně povodňové aktivity (cm)

I.SPA	bdělost		170
II.SPA	pohotovost		200
III.SPA	ohrožení		220

### Četnost hlášení SPA

I.SPA	min. 1 x denně
II.SPA	min. 4 x denně
III.SPA	každé 3 hodiny

**Vodočetná lať:** ANO

**Přenos dat:** ANO

**SMS:** ANO

**Centrum automatického sběru dat:** <http://www.edpp.cz>

**Naměřená data jsou dostupná na:** <https://www.edpp.cz/zarizeni/jevisovka-jevisovka/>