

# EVIDENČNÍ LIST HLÁSNÉHO PROFILU

## JEVIŠOVICE (JEVIŠOVKA)

KATEGORIE:

**C**

**Tok:** Jevišovka  
**Stanice:** Jevišovice (Jevišovka)  
**GPS:** 48.99181°N, 15.98448°E  
**Obec:** Jevišovice  
**ORP:** Znojmo  
**Kraj:** Jihomoravský



Hlásný profil kat. C s dálkovým přenosem dat se nachází v Jevišovcích na silničním mostě přes Jevišovku. Vývoj stavu hladiny sleduje povodňový orgán města Jevišovka a informace dále předává povodňovému orgánu ORP Znojmo a obcím Černín a Vevčice. Provozovatelem hladinoměru je město Jevišovice.

**Číslo hydrologického pořadí:** 4-14-03-009  
**Průměrný vodní stav:** 29 cm  
**Nejvyšší zaznamenaný stav:** 135cm (29.3.2006)

**Provozovatel stanice:** Město Jevišovice

**Příjemci varovných SMS zpráv:**

Starosta Jevišovíc

Místostarosta Jevišovíc

Velitel SDH Jevišovice




**Poznámka:**

V místě hlásného profilu kat. C se nachází rovněž hlásný profil kat. A (č. 365) provozovaný Povodím Moravy, s.p.

Tento hlásný profil je sice vybaven automatickým přenosem dat a naměřená data jsou dostupná online, ale nelze z něj odesílat pro obec výstražné SMS.



### Stupně povodňové aktivity (cm)

I.SPA	bdělost		55
II.SPA	pohotovost		65
III.SPA	ohrožení		85

### Četnost hlášení SPA

I.SPA	min. 1x denně
II.SPA	min. 4 x denně
III.SPA	každé 3 hodiny

**Vodočetná lať:** ANO

**Přenos dat:** ANO

**SMS:** ANO

**Centrum automatického sběru dat:** <http://www.edpp.cz>

**Naměřená data jsou dostupná na:** <https://www.edpp.cz/zarizeni/jevisovice-jevisovka-/>