

# EVIDENČNÍ LIST HLÁSNÉHO PROFILU

## JETŘICHOV (BEZEJMENNÝ TOK)

KATEGORIE:

C

**Tok:** IDVT: 10183162  
**Stanice:** Jetřichov (bezejmenný tok)  
**GPS:** 50.6143478°N, 16.2665894°E  
**Obec:** Jetřichov  
**ORP:** Broumov  
**Kraj:** Královéhradecký



Automatické hladinoměrné čidlo s dálkovým přenosem dat je umístěno na mostní konstrukci přes bezejmenný vodní tok (IDVT: 10183162) u č. p. 23 v Jetřichově. Vodočetná lať se nachází na přilehlé břehové zdi. Hlásný profil je ve správě města Broumov.




**Číslo hydrologického pořadí:** 2-04-03-006

**Provozovatel stanice:** SO ORP Broumov

**Poznámka:**



### Stupně povodňové aktivity (cm)

I.SPA	bdělost		50
II.SPA	pohotovost		75
III.SPA	ohrožení		110

### Četnost hlášení SPA

I.SPA	min. 1x denně
II.SPA	min. 4x denně
III.SPA	každé 3 hodiny

**Vodočetná lať:** ANO

**Přenos dat:** ANO

**SMS:** ANO

**Centrum automatického sběru dat:** <https://cidla.mopos.cz/>

**Naměřená data jsou dostupná na:** <https://cidla.mopos.cz/regions/1/>