

# EVIDENČNÍ LIST HLÁSNÉHO PROFILU

## JESENÍK (VRCHOVIŠTNÍ POTOK)

KATEGORIE:

C

**Tok:** Vrchovištní potok  
**Stanice:** Jeseník (Vrchovištní potok)  
**GPS:** 50.20893°N, 17.22957°E  
**Obec:** Jeseník  
**ORP:** Jeseník  
**Kraj:** Olomoucký

Hlásný profil se nachází nad silničním mostem 453-004 na levém břehu Vrchovištního potoka. Platnost SPA: Jeseník-Dětřichov




**Číslo hydrologického pořadí:** 2-04-04-080

**Provozovatel stanice:** Město Jeseník

**Poznámka:**



### Stupně povodňové aktivity (cm)

I.SPA	bdělost		55
II.SPA	pohotovost		80
III.SPA	ohrožení		100

### Četnost hlášení SPA

I.SPA	1x denně
II.SPA	4x denně
III.SPA	každé 3 hodiny

**Vodočetná lať:** ANO

**Přenos dat:** NE

**SMS:** NE

export evidenčního listu: 24.11.2024 03:15

Veškerá uváděná data jsou bez právní záruky.