

# EVIDENČNÍ LIST HLÁSNÉHO PROFILU

## JESENÍK NAD ODROU (LUHA)

KATEGORIE:

C

**Tok:** Luha  
**Stanice:** Jeseník nad Odrou (Luha)  
**GPS:** 49.6129706°N, 17.9047979°E  
**Obec:** Jeseník nad Odrou  
**ORP:** Nový Jičín  
**Kraj:** Moravskoslezský



Hlásný profil kat. C, ve správě Povodí Odry, státní podnik. Hladinoměr se nachází na silničním mostě přes Luhu. Zprávy o vývoji povodňové situace předává obec Jeseník nad Odrou obci Bernartice nad Odrou, která se nachází níže na toku Odry (pod soutokem Odry a Luhy) a také informuje příslušné ORP (Nový Jičín).




**Číslo hydrologického pořadí:** 2-01-01-0630-0-00

**Provozovatel stanice:** Povodí Odry, státní podnik

**Poznámka:**



### Stupně povodňové aktivity (cm)

I.SPA	bdělost		250
II.SPA	pohotovost		290
III.SPA	ohrožení		315

### Četnost hlášení SPA

I.SPA	1x denně
II.SPA	4x denně
III.SPA	3 h hlášení

**Vodočetná lať:** ANO

**Přenos dat:** ANO

**SMS:** NE

**Centrum automatického sběru dat:**

<http://app.pod.cz/portal/SaP/cz/PC/Mereni.aspx?id=300256550&oid=1>

**Naměřená data jsou dostupná na:**

<https://app.pod.cz/portal/SaP/cz/PC/Mereni.aspx?id=300256550&oid=1>