

# EVIDENČNÍ LIST HLÁSNÉHO PROFILU

## JESENÍK (KALVODKA)

KATEGORIE:

**C**

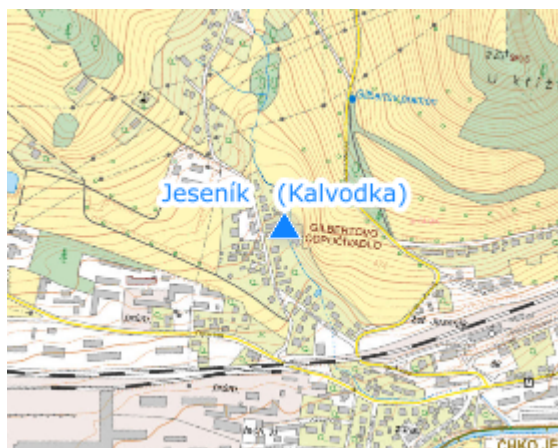
**Tok:** Kalvodka  
**Stanice:** Jeseník (Kalvodka)  
**GPS:** 50.22901°N, 17.18775°E  
**Obec:** Jeseník  
**ORP:** Jeseník  
**Kraj:** Olomoucký

Hlásný profil se nachází nad vtokem do zaklenutí potoka u domu č. p. 441 na levém břehu. Platnost SPA: Jeseník-pod lázněmi.




**Číslo hydrologického pořadí:** 2-04-04-086

**Provozovatel stanice:** Město Jeseník

**Poznámka:**



### Stupně povodňové aktivity (cm)

I.SPA	bdělost		33
II.SPA	pohotovost		48
III.SPA	ohrožení		63

### Četnost hlášení SPA

I.SPA	min. 1x denně
II.SPA	min. 2x denně
III.SPA	min. 3x denně

**Vodočetná lať:** ANO

**Přenos dat:** NE

**SMS:** NE

export evidenčního listu: 23.11.2024 13:19

Veškerá uváděná data jsou bez právní záruky.