

# EVIDENČNÍ LIST HLÁSNÉHO PROFILU

## JESENICE - LAŤ (SEDLICKÝ POTOK)

KATEGORIE:

**C**

**Tok:** Sedlecký potok  
**Stanice:** Jesenice - lať (Sedlecký potok)  
**GPS:** 49.60725°N, 14.47744°E  
**Obec:** Jesenice  
**ORP:** Sedlčany  
**Kraj:** Středočeský



Vodočetná lať je umístěna ve vzdálenosti 160 metrů protiproudě od hladinoměru kat. C Jesenice, Sedlecký potok, na mostní konstrukci u č. p. 18. Profil monitoruje hlídková služba obce. Dále je profil vybaven automatickým přenosem dat s možností zaslání varovných sms zpráv. Obec dále varuje město Sedlčany, které se nachází na Sedleckém potoce pod obcí a ORP Sedlčany. Provozovatelem je obec Jesenice.




Číslo hydrologického pořadí: **1-08-05-062**

Provozovatel stanice: **Obec Jesenice**

Poznámka:



### Stupně povodňové aktivity (cm)

I.SPA	bdělost		120
II.SPA	pohotovost		150
III.SPA	ohrožení		180

### Četnost hlášení SPA

I.SPA	min. 1x denně
II.SPA	min. 2x denně
III.SPA	min. 3x denně

Vodočetná lať: **ANO**

Přenos dat: **NE**

SMS: **NE**