

EVIDENČNÍ LIST HLÁSNÉHO PROFILU

JAROMĚŘICE (ÚSOBRNSKÝ P.)

KATEGORIE:

C

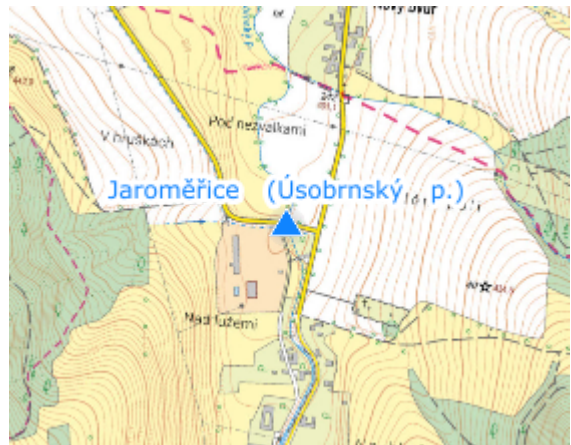
Tok: Úsobrnský p.
Stanice: Jaroměřice (Úsobrnský p.)
GPS: 49.600597°N, 16.761165°E
Obec: Jaroměřice
ORP: Boskovice
Kraj: Jihomoravský

Hlásný profil s přenosem dat se nachází jižně od Jaroměřic na mostu u zemědělského družstva v lokalitě Nad lužemi. Hlásný profil je kategorie C a je ve správě obce Jaroměřice.




Číslo hydrologického pořadí:

Provozovatel stanice: **Obec Jaroměřice**

Poznámka:



Stupně povodňové aktivity (cm)

I.SPA	bdělost		60
II.SPA	pohotovost		80
III.SPA	ohrožení		110

Četnost hlášení SPA

I.SPA	min. 1x denně
II.SPA	min. 2x denně
III.SPA	min. 3x denně

Vodočetná lať: **NE**

Přenos dat: **ANO**

SMS: **NE**

Naměřená data jsou dostupná na:

<https://www.envimonitoring.cz/cz/#lvs#graph#50349#H-Usobrnno>

export evidenčního listu: 24.11.2024 04:20

Veškerá uváděná data jsou bez právní záruky.