

## EVIDENČNÍ LIST HLÁSNÉHO PROFILU

### JAROMĚŘICE NAD ROKYTNOU (ŠTĚPÁNOVICKÝ POTOK)

KATEGORIE:

**C**

**Tok:** Štěpánovický potok  
**Stanice:** Jaroměřice nad Rokytou (Štěpánovický potok)  
**GPS:** 49.09404°N, 15.89498°E  
**Obec:** Jaroměřice nad Rokytou  
**ORP:** Třebíč  
**Kraj:** Vysočina

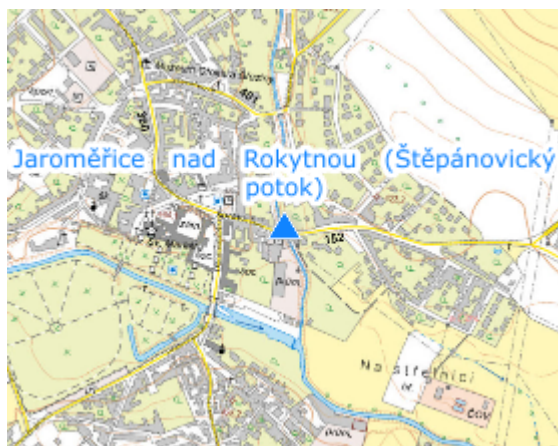


Hlásný profil kategorie C Jaroměřice nad Rokytou - Štěpánovický potok je umístěn na silničním mostě (silnice II. třídy směr Hrotovice) na ulici K Ráji. Provozovatelem je město Jaroměřice nad Rokytou.




**Číslo hydrologického pořadí: 4-16-03-028**

**Provozovatel stanice: Město Jaroměřice nad Rokytou**

**Poznámka:**



#### Stupně povodňové aktivity (cm)

I.SPA	bdělost		90
II.SPA	pohotovost		120
III.SPA	ohrožení		180

#### Četnost hlášení SPA

I.SPA	1x denně
II.SPA	4x denně
III.SPA	3h hlášení

**Vodočetná lať: ANO**

**Přenos dat: NE**

**SMS: NE**