

EVIDENČNÍ LIST HLÁSNÉHO PROFILU

JAROMĚŘICE NAD ROKYTNOU (ROKYTNÁ)

KATEGORIE:

C

Tok: Rokytná
Stanice: Jaroměřice nad Rokytnou (Rokytná)
GPS: 49.09247°N, 15.89309°E
Obec: Jaroměřice nad Rokytnou
ORP: Třebíč
Kraj: Vysočina



Hlásný profil kategorie C v Jaroměřicích nad Rokytnou se nachází na opěrné zdi na pravém břehu Rokytné nad silničním mostem v areálu zámeckého parku. Provozovatelem je město Jaroměřice nad Rokytnou.

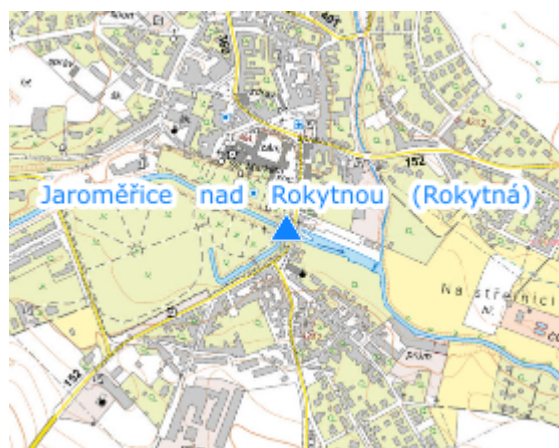
Číslo hydrologického pořadí: 4-16-03-009

Provozovatel stanice: Město Jaroměřice nad Rokytnou




Příjemci varovných SMS zpráv:

Jaroslav Soukup starosta města, předseda PK

Poznámka:



Stupně povodňové aktivity (cm)

| | | | |
|---------|------------|---|-----|
| I.SPA | bdělost |  | 140 |
| II.SPA | pohotovost |  | 180 |
| III.SPA | ohrožení |  | 230 |

Četnost hlášení SPA

| | |
|---------|--------------------|
| I.SPA | 1 x denně |
| II.SPA | 4 x denně |
| III.SPA | 3 hodinové hlášení |

Vodočetná lať: ANO

Přenos dat: NE

SMS: ANO

Centrum automatického sběru dat: [profil neumožňuje online přenos dat na internet](#)