

EVIDENČNÍ LIST HLÁSNÉHO PROFILU

JANOVICE NAD ÚHLAVOU C1B (ÚHLAVA)

KATEGORIE:

C

Tok: Úhlava
Stanice: Janovice nad Úhlavou C1B (Úhlava)
GPS: 49.34689°N, 13.21091°E
Obec: Janovice nad Úhlavou
ORP: Klatovy
Kraj: Plzeňský



Hlásný profil kategorie C ve správě KÚ Plzeň se nachází na silničním mostě v ulici Nádražní pod soutokem Úhlavy s Jelenkou.




Číslo hydrologického pořadí: 1-10-03-030

Provozovatel stanice: KÚ Plzeň

Poznámka:



Stupně povodňové aktivity (cm)

| | | | |
|---------|------------|---|-----|
| I.SPA | bdělost |  | 190 |
| II.SPA | pohotovost |  | 230 |
| III.SPA | ohrožení |  | 260 |

Četnost hlášení SPA

| | |
|---------|---------------|
| I.SPA | min. 1x denně |
| II.SPA | min. 2x denně |
| III.SPA | min. 3x denně |

Vodočetná lať: NE

Přenos dat: ANO

SMS: ANO

Naměřená data jsou dostupná na: <https://www.hladiny.cz/cz/cs#lvs#graph#4926#C1B-Janovice>

export evidenčního listu: 23.11.2024 14:08

Veškerá uváděná data jsou bez právní záruky.