

EVIDENČNÍ LIST HLÁSNÉHO PROFILU

JANOVICE (BYSTRÝ P.)

KATEGORIE:

C

Tok: Bystrý p.
Stanice: Janovice (Bystrý p.)
GPS: 49.5953°N, 18.4143°E
Obec: Janovice
ORP: Frýdlant nad Ostravicí
Kraj: Moravskoslezský



Hlásný profil kat. C provozovaný obcí Janovice je umístěn na mostu u č. p. 290 v místní části Bystré. Stanice je vybavena automatickým přenosem dat a metrovou vodočetnou laťí. V případě dosažení SPA zasílá varovné SMS zprávy.




Číslo hydrologického pořadí: 2-03-01-028

Provozovatel stanice: obec Janovice

Poznámka:



Stupně povodňové aktivity (cm)

| | | | |
|---------|------------|---|-----|
| I.SPA | bdělost |  | 110 |
| II.SPA | pohotovost |  | 140 |
| III.SPA | ohrožení |  | 180 |

Četnost hlášení SPA

| | |
|---------|---------------|
| I.SPA | min 1x denně |
| II.SPA | min 2x denně |
| III.SPA | min. 3x denně |

Vodočetná lať: ANO

Přenos dat: ANO

SMS: ANO

Centrum automatického sběru dat: <http://hladiny.cz>

Naměřená data jsou dostupná na: <https://hladiny.cz/cz/#lvs#graph#50389#H-Bystre>