

EVIDENČNÍ LIST HLÁSNÉHO PROFILU

JANOV (HÁJSKÝ POTOK)

KATEGORIE:

C

Tok: Hájský p.
Stanice: Janov (Hájský potok)
GPS: 50.33347°N, 16.24896°E
Obec: Janov
ORP: Dobruška
Kraj: Královéhradecký



Hlásný profil kat. C se nachází u propustky silnice III/3103 u čp. 26 přes Hájský potok. SPA jsou určovány buď výškou hladiny (30 - 35 - 50 cm) nebo vzdáleností od povrchu vozovky (120 - 115 - 100 cm).




Číslo hydrologického pořadí: 1-01-03-0500-0-00

Provozovatel stanice: Obec Janov

Poznámka:



Stupně povodňové aktivity (cm)

I.SPA	bdělost		30
II.SPA	pohotovost		35
III.SPA	ohrožení		50

Četnost hlášení SPA

I.SPA	1x denně
II.SPA	4x denně
III.SPA	3h hlášení

Vodočetná lať: NE

Přenos dat: NE

SMS: NE

export evidenčního listu: 21.11.2024 22:12

Veškerá uváděná data jsou bez právní záruky.