

EVIDENČNÍ LIST HLÁSNÉHO PROFILU

JANKOVICE (ZHRTA)

KATEGORIE:

C

Tok: Zhrta
Stanice: Jankovice (Zhrta)
GPS: 49.35718°N, 17.62711°E
Obec: Jankovice
ORP: Holešov
Kraj: Zlínský



Automatické hladinoměrné čidlo obce Jankovice se nachází na mostě místní komunikace (z Jankovic do Chomýže) přes Zhrtu. Hladinoměr je ve správě obce Jankovice. Obec dále varuje město Holešov.

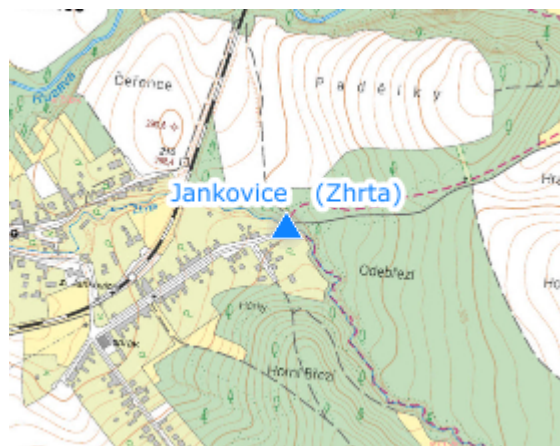
Číslo hydrologického pořadí: 4-12-02

Provozovatel stanice: Obec Jankovice




Příjemci varovných SMS zpráv:

| | |
|------------------|-----------|
| předseda PK | 606749129 |
| místopředseda PK | 732471179 |
| velitel JSDH | 732744028 |

Poznámka:



Stupně povodňové aktivity (cm)

| | | | |
|---------|------------|---|----|
| I.SPA | bdělost |  | 40 |
| II.SPA | pohotovost |  | 50 |
| III.SPA | ohrožení |  | 70 |

Četnost hlášení SPA

| | |
|---------|---------------|
| I.SPA | 2x denně |
| II.SPA | 4x denně |
| III.SPA | 3 hod hlášení |

Vodočetná lať: ANO

Přenos dat: ANO

SMS: ANO

Centrum automatického sběru dat: <http://www.edpp.cz>

Naměřená data jsou dostupná na: <https://www.hladiny.cz/cz/#lvs#graph#50327#H-Jankovice>