

EVIDENČNÍ LIST HLÁSNÉHO PROFILU

JANKOV (CHOTÝŠANKA)

KATEGORIE:

C

Tok: Chotýšanka
Stanice: Jankov (Chotýšanka)
GPS: 49.64720°N, 14.72218°E
Obec: Jankov
ORP: Votice
Kraj: Středočeský

Vodoměrná stanice a vodočetná lať se nachází na mostě přes Chotýšanku mezi rybníkem Roháč a Pilským rybníkem, most je ve vlastnictví obce. HP je kategorie C a je ve správě obce Jankov.

Číslo hydrologického pořadí: 1-09-03-077

Provozovatel stanice: **Obec Jankov**

Příjemci varovných SMS zpráv:

Starostka obce Jankov

Velitel SDH

2 členové PK




Správce rybníků

Starosta obce Popovice

Poznámka:



Stupně povodňové aktivity (cm)

I.SPA	bdělost		60
II.SPA	pohotovost		80
III.SPA	ohrožení		110

Četnost hlášení SPA

I.SPA	min. 1x denně
II.SPA	min. 2x denně
III.SPA	min. 3x denně

Vodočetná lať: **ANO**

Přenos dat: **ANO**

SMS: **ANO**

Centrum automatického sběru dat: www.hladiny.cz

Naměřená data jsou dostupná na: <https://hladiny.cz/cz/#lvs#graph#50338#H-Jankov>