

# EVIDENČNÍ LIST HLÁSNÉHO PROFILU

## HYNČICE (STĚNAVA)

KATEGORIE:

C

**Tok:** Stěnavá  
**Stanice:** Hynčice (Stěnavá)  
**GPS:** 50.6237350°N, 16.2866969°E  
**Obec:** Hynčice  
**ORP:** Broumov  
**Kraj:** Královéhradecký

Automatické hladinoměrné čidlo s dálkovým přenosem dat je umístěno na sloupu elektrického vedení u obecního úřadu Hynčice (č. p. 15). Vodočetná lať se nachází tamtéž na břehové zdi. Hlásný profil je ve správě města Broumov.




**Číslo hydrologického pořadí: 2-04-03-008**

**Provozovatel stanice: SO ORP Broumov**

**Poznámka:**



### Stupně povodňové aktivity (cm)

|         |            |   |     |
|---------|------------|---|-----|
| I.SPA   | bdělost    |  | 90  |
| II.SPA  | pohotovost |  | 130 |
| III.SPA | ohrožení   |  | 190 |

### Četnost hlášení SPA

|         |                |
|---------|----------------|
| I.SPA   | min. 1x denně  |
| II.SPA  | min. 4x denně  |
| III.SPA | každé 3 hodiny |

**Vodočetná lať: ANO**

**Přenos dat: ANO**

**SMS: ANO**

**Centrum automatického sběru dat: <https://cidla.mopos.cz>**

**Naměřená data jsou dostupná na: <https://cidla.mopos.cz/regions/1/>**