

EVIDENČNÍ LIST HLÁSNÉHO PROFILU

HUTISKO-SOLANEC (SOLANECKÝ POTOK)

KATEGORIE:

C

Tok: Solanecký potok
Stanice: Hutisko-Solanec (Solanecký potok)
GPS: 49.40756°N, 18.23550°E
Obec: Hutisko-Solanec
ORP: Rožnov pod Radhoštěm
Kraj: Zlínský



Hladinoměr kat. C na Solaneckém potoce v obci Hutisko-Solanec je umístěn na hospodářském mostu při silnici na Soláň. Profil monitoruje hlídková služba obce, dále je profil vybaven automatickým přenosem dat s možností zasílání varovných sms zpráv. Obec varuje Prostřední Bečvu, Dolní Bečvu a Vigantice. Provozovatelem je obec Hutisko-Solanec.

Číslo hydrologického pořadí: 4-11-01-101

Provozovatel stanice: Obec Hutisko-Solanec




Příjemci varovných SMS zpráv:

Vladimír Petružela, Ing. předseda povodňové komise
Petr Malěř místopředseda povodňové komise

Poznámka:



Stupně povodňové aktivity (cm)

| | | | |
|---------|------------|---|-----|
| I.SPA | bdělost |  | 80 |
| II.SPA | pohotovost |  | 130 |
| III.SPA | ohrožení |  | 170 |

Četnost hlášení SPA

| | |
|---------|--------------------|
| I.SPA | 1 x denně |
| II.SPA | 4 x denně |
| III.SPA | 3 hodinové hlášení |

Vodočetná lať: NE

Přenos dat: ANO

SMS: ANO

Centrum automatického sběru dat: <http://www.hladiny.cz>

Naměřená data jsou dostupná na: <https://hladiny.cz/hladiny/index.php?ca=54&cs=20333>

export evidenčního listu: 21.11.2024 19:55

Veškerá uváděná data jsou bez právní záruky.