

# EVIDENČNÍ LIST HLÁSNÉHO PROFILU

## HUSTOPEČE (ŠTINKOVKA)

KATEGORIE:

**C**

**Tok:** Štinkovka  
**Stanice:** Hustopeče (Štinkovka)  
**GPS:** 48.9518425°N, 16.7339375°E  
**Obec:** Hustopeče  
**ORP:** Hustopeče  
**Kraj:** Jihomoravský

Hladinoměrné čidlo Hustopeče Provozovatel: Město Hustopeče

Číslo hydrologického pořadí: **4-17-01-004**




Provozovatel stanice: **Město Hustopeče**

### Poznámka:

Hlásný profil kategorie C Hustopeče, Štinkovka Profil je vybaven automatickým přenosem dat a vodočetnou laťí. Platnost úseku SPA je od hlásného profilu až po spodní část obce Drnovice.



### Stupně povodňové aktivity (cm)

|         |            |   |     |
|---------|------------|---|-----|
| I.SPA   | bdělost    |  | 60  |
| II.SPA  | pohotovost |  | 70  |
| III.SPA | ohrožení   |  | 100 |

### Četnost hlášení SPA

|         |                |
|---------|----------------|
| I.SPA   | min 1x denně   |
| II.SPA  | min 4x denně   |
| III.SPA | každé 3 hodiny |

Vodočetná lať: **ANO**

Přenos dat: **ANO**

SMS: **ANO**

Naměřená data jsou dostupná na:

<https://www.envimonitoring.cz/cz/#lvs#graph#50331#H-Hustopece>