

EVIDENČNÍ LIST HLÁSNÉHO PROFILU

HUSTOPEČE NAD BEČVOU, PORUBA (MŘENKA)

KATEGORIE:

C

Tok: Mřenka
Stanice: Hustopeče nad Bečvou, Poruba (Mřenka)
GPS: 49.5313°N, 17.8976°E
Obec: Hustopeče nad Bečvou
ORP: Hranice
Kraj: Olomoucký



Hlásný profil kat. C se nachází na povodní straně betonového mostu pod místní komunikací. Hladinu sleduje hlídková služba městyse, která předává informace hlásné službě. Město dále varuje obce Milotice nad Bečvou a ORP Hranice ležící níže na toku Bečvy, do které se Mřenka vlévá. Provozovatelem hladinoměru je ORP Hranice.




Číslo hydrologického pořadí: 4-11-02-020

Provozovatel stanice: ORP Hranice

Poznámka:



Stupně povodňové aktivity (cm)

I.SPA	bdělost		120
II.SPA	pohotovost		160
III.SPA	ohrožení		200

Četnost hlášení SPA

I.SPA	min. 1 x denně
II.SPA	min. 2 x denně
III.SPA	min. 3 x denně

Vodočetná lať: NE

Přenos dat: ANO

SMS: NE

Naměřená data jsou dostupná na:

<https://www.envimonitoring.cz/cz/cs#lvs#graph#50741#H-Poruba>

export evidenčního listu: 22.07.2024 17:35

Veškerá uváděná data jsou bez právní záruky.