

EVIDENČNÍ LIST HLÁSNÉHO PROFILU

HUSLENKY (KYCHOVÁ) - ZRUŠENÝ

KATEGORIE:

C

Tok: Kychová
Stanice: Huslenky (Kychová) - ZRUŠENÝ
GPS: 49.28449°N, 18.13609°E
Obec: Huslenky
ORP: Vsetín
Kraj: Zlínský



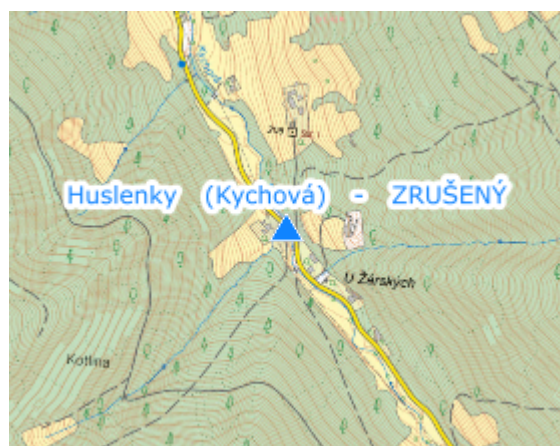
Hlásný profil kat. C se nachází v osadě Kychová (část obce Huslenky) na pilíři silničního mostu v blízkosti domu č. p. 189. Profil je osazen hladinoměrným čidlem s automatickým přenosem naměřených dat. Provozovatelem je Mikroregion Valašsko – Horní Vsacko.

Číslo hydrologického pořadí: 4-11-01-0320-0-00
Průměrný vodní stav: 20 cm




Provozovatel stanice: Mikroregion Valašsko - Horní Vsacko

Poznámka:

Q1 = 10,0 m³/s, Q5 = 26,5 m³/s, Q10 = 32,5 m³/s, Q50 = 46,5 m³/s, Q100 = 52,5 m³/s.



Stupně povodňové aktivity (cm)

I.SPA	bdělost		40
II.SPA	pohotovost		80
III.SPA	ohrožení		120

Četnost hlášení SPA

I.SPA	min. 1x denně
II.SPA	min. 2x denně
III.SPA	min. 3x denně

Vodočetná lať: NE

Přenos dat: ANO

SMS: ANO

Naměřená data jsou dostupná na: <https://www.hladiny.cz/hladiny/index.php?ca=78&cs=23805>

export evidenčního listu: 21.11.2024 21:07

Veškerá uváděná data jsou bez právní záruky.