

# EVIDENČNÍ LIST HLÁSNÉHO PROFILU

**HULÍN (RUSAVA)**

KATEGORIE:

**C**

**Tok:** Rusava  
**Stanice:** Hulín (Rusava)  
**GPS:** 49.31564°N, 17.46906°E  
**Obec:** Hulín  
**ORP:** Kroměříž  
**Kraj:** Zlínský



Vodočetná lať města Hulín se nachází na zdi silničního mostu č. 55-019 přes Rusavu v jejím 6,36 ř. km. Lať je ve správě města Hulín. Kóty stupňů povodňové aktivity v (n m. m.) jsou následující: 1. SPA 190,45 n m. m.; 2. SPA 190,95 n m. m.; 3. SPA 191,45 n m. m. Stupně povodňové aktivity se nachází pod hranou mostu v: 1. SPA 1,7 m; 2. SPA 1,2 m; 3. SPA 0,7 m.




**Číslo hydrologického pořadí: 4-12-02-1320-0-00**

**Provozovatel stanice: Město Hulín**

**Poznámka:**



## Stupně povodňové aktivity (cm)

I.SPA	bdělost		85
II.SPA	pohotovost		110
III.SPA	ohrožení		130

## Četnost hlášení SPA

I.SPA	2x denně
II.SPA	4x denně
III.SPA	3 hod hlášení

**Vodočetná lať: ANO**

**Přenos dat: NE**

**SMS: NE**