

# EVIDENČNÍ LIST HLÁSNÉHO PROFILU

**HRZÍN (PLESNÁ)**

KATEGORIE:

**C**

**Tok:** Plesná  
**Stanice:** Hrzín (Plesná)  
**GPS:** 50.202853°N, 12.429463°E  
**Obec:** Nový Kostel  
**ORP:** Cheb  
**Kraj:** Karlovarský



Hlásný profil kat. C je umístěn v obci Nový Kostel v osadě Hrzín na mostě silnice č. II/213. Na mostní konstrukci se nachází vodočetná lať, na které jsou vyznačeny jednotlivé SPA. Správcem hlásného profilu je obec Nový Kostel.




**Číslo hydrologického pořadí: 1-13-01-045**

**Provozovatel stanice: Obec Nový Kostel**

**Poznámka:**



## Stupně povodňové aktivity (cm)

I.SPA	bdělost		75
II.SPA	pohotovost		95
III.SPA	ohrožení		120

## Četnost hlášení SPA

I.SPA	min. 1x denně
II.SPA	min. 2x denně
III.SPA	min. 3x denně

**Vodočetná lať: ANO**

**Přenos dat: NE**

**SMS: NE**

export evidenčního listu: 23.11.2024 05:51

Veškerá uváděná data jsou bez právní záruky.