

EVIDENČNÍ LIST HLÁSNÉHO PROFILU

HROZNOVÁ LHOTA (VELIČKA)

KATEGORIE:

C

Tok: Velička (do Moravy)
Stanice: Hroznová Lhota (Velička)
GPS: 48.897215°N, 17.418789°E
Obec: Hroznová Lhota
ORP: Veselí nad Moravou
Kraj: Jihomoravský



Hlásný profil je stanoven na mostě č. 4995-3 ve směru na Kneždub.




Číslo hydrologického pořadí: 4-13-02-0390

Provozovatel stanice: Obec Hroznová Lhota

Poznámka:



Stupně povodňové aktivity (cm)

I.SPA	bdělost		70
II.SPA	pohotovost		140
III.SPA	ohrožení		190

Četnost hlášení SPA

I.SPA	1x denně
II.SPA	4x denně
III.SPA	3-hodinové hlášení

Vodočetná lať: NE

Přenos dat: NE

SMS: NE

export evidenčního listu: 22.07.2024 17:46

Veškerá uváděná data jsou bez právní záruky.