

EVIDENČNÍ LIST HLÁSNÉHO PROFILU

HRDĚJOVICE (Kyselá voda)

KATEGORIE:

C

Tok: Kyselá Voda
Stanice: Hrdějovice (Kyselá voda)
GPS: 49.0140568°N, 14.4813800°E
Obec: Hrdějovice
ORP: České Budějovice
Kraj: Jihočeský

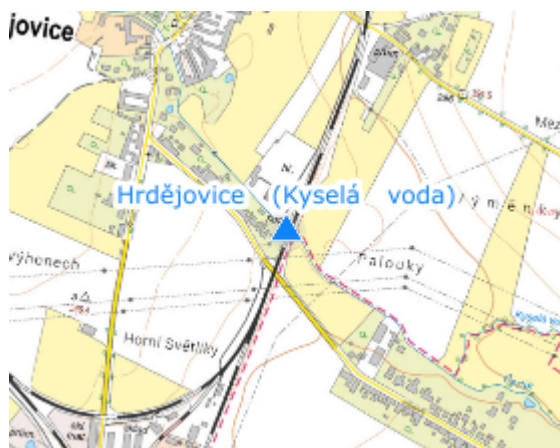


Hlásný profil je umístěn na lávce pro pěší přes vodní tok Kyselá voda v ř. km 4,783 u železničního mostu. Umístění je zvoleno záměrně až pod soutokem Kyselé vody s potokem Čertík, aby byla zajištěna největší možná relevance získávaných dat pro intravilán Hrdějovic. Součástí je rovněž měrná lať o délce 2 m. Provozovatelem hladinoměru je obec Hrdějovice.




Číslo hydrologického pořadí: 1-06-03-0530-0-00

Provozovatel stanice: Obec Hrdějovice

Poznámka:



Stupně povodňové aktivity (cm)

| | | | |
|---------|------------|---|-----|
| I.SPA | bdělost |  | 100 |
| II.SPA | pohotovost |  | 130 |
| III.SPA | ohrožení |  | 160 |

Četnost hlášení SPA

| | |
|---------|---------------|
| I.SPA | min. 1x denně |
| II.SPA | min. 2x denně |
| III.SPA | min. 3x denně |

Vodočetná lať: ANO

Přenos dat: ANO

SMS: NE

Centrum automatického sběru dat: <https://www.fiedler-magr.cz/>

Naměřená data jsou dostupná na: <https://www.hladiny.cz/cz/#lvs#graph#50431#H-Hrdejovice>