

EVIDENČNÍ LIST HLÁSNÉHO PROFILU

HRÁDEK (OSTRUŽNÁ)

KATEGORIE:

C

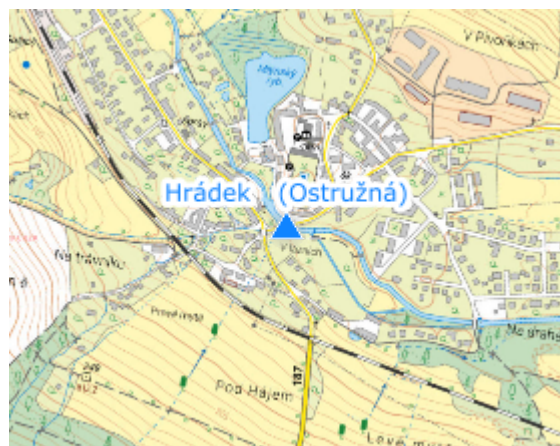
Tok: Ostružná
Stanice: Hrádek (Ostružná)
GPS: 49.2596°N, 13.4978°E
Obec: Hrádek
ORP: Sušice
Kraj: Plzeňský

Hlásný profil kat. C se nachází na mostě v místní části Hrádek, nedaleko č. p. 32. Profil je vybaven automatickým přenosem dat. Provozovatelem hladinoměru je obec Hrádek u Sušice.




Číslo hydrologického pořadí: 1-08-01-077

Provozovatel stanice: Obec Hrádek

Poznámka:



Stupně povodňové aktivity (cm)

I.SPA	bdělost		65
II.SPA	pohotovost		80
III.SPA	ohrožení		100

Četnost hlášení SPA

I.SPA	min. 1x denně
II.SPA	min. 3x denně
III.SPA	každé 3 hodiny

Vodočetná lať: ANO

Přenos dat: ANO

SMS: ANO

Naměřená data jsou dostupná na: <https://hladiny.cz/cz/#lvs#graph#50453#H-Hradek-u-Susice>

export evidenčního listu: 24.11.2024 05:16

Veškerá uváděná data jsou bez právní záruky.