

# EVIDENČNÍ LIST HLÁSNÉHO PROFILU

**HRABIŠÍN (LOUČKA)**

KATEGORIE:

**C**

**Tok:** Loučka  
**Stanice:** Hradišín (Loučka)  
**GPS:** 49.92116°N, 17.03876°E  
**Obec:** Hradišín  
**ORP:** Šumperk  
**Kraj:** Olomoucký



Hlásný profil kat. C je umístěn v severovýchodní části obce u č. p. 98, na mostku přes vodní tok Loučka. Vodoměrná stanice s vodočetnou laťí je vybavena manometrickou sondou. Provozovatelem hladinoměru je obec Hradišín.

**Číslo hydrologického pořadí: 4-10-02-050**

**Provozovatel stanice: Obec Hradišín**

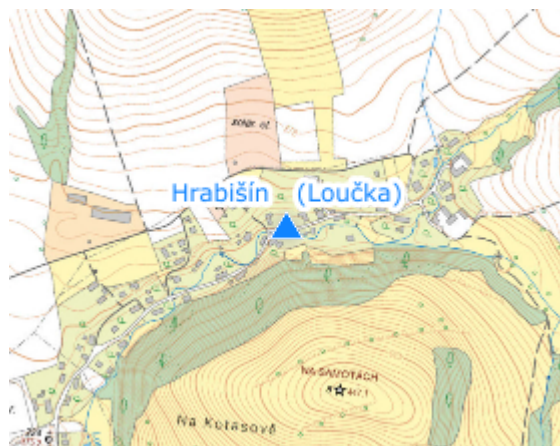
**Příjemci varovných SMS zpráv:**

Předsedkyně PK




Místopředsedkyně PK

Velitel SDH

**Poznámka:**



## Stupně povodňové aktivity (cm)

I.SPA	bdělost		80
II.SPA	pohotovost		90
III.SPA	ohrožení		110

## Četnost hlášení SPA

I.SPA	min. 1 denně
II.SPA	min. 4 denně
III.SPA	každé 3 hodiny

**Vodočetná lať: ANO**

**Přenos dat: ANO**

**SMS: ANO**

**Naměřená data jsou dostupná na: <https://www.hladiny.cz/cz/#lvs#graph#50317#H-Hradišín>**

export evidenčního listu: 24.11.2024 06:18

Veškerá uváděná data jsou bez právní záruky.