

# EVIDENČNÍ LIST HLÁSNÉHO PROFILU

## HOŠŤÁLKOVÁ (ŠTĚPKOVÁ)

KATEGORIE:

**C**

**Tok:** Štěpková  
**Stanice:** Hošťálková (Štěpková)  
**GPS:** 49.35424°N, 17.87034°E  
**Obec:** Hošťálková  
**ORP:** Vsetín  
**Kraj:** Zlínský



Hlásný profil kat. C se nachází v obci Hošťálková na vodním toku Štěpková a je umístěn na mostu u obchodu s potravinami (č. p. 273). Profil monitoruje hlídková služba obce. Profil je vybaven automatickým přenosem dat s možností zasílání varovných sms zpráv. Příjemce zpráv hlídkové služby o výšce hladiny jsou členové povodňové komise obce. Obec dále varuje obec Ratiboř, která se nachází níže na toku Ratibořky a také informuje příslušné ORP (Vsetín). Provozovatelem hladinoměru je obec Hošťálková.

**Číslo hydrologického pořadí: 4-11-01-0730-0-00**

**Provozovatel stanice: Obec Hošťálková**

**Příjemci varovných SMS zpráv:**

starosta obce, předseda PK

místostarostka obce, zástupkyně předsedy PK

tajemník PK

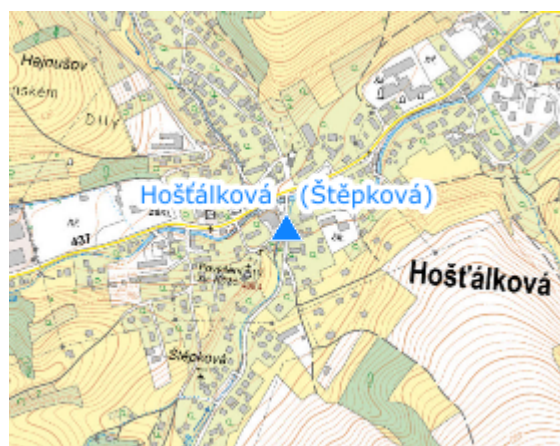
vodohospodář, člen PK

člen PK




člen PK

člen PK

**Poznámka:**



### Stupně povodňové aktivity (cm)

I.SPA	bdělost		60
II.SPA	pohotovost		80
III.SPA	ohrožení		100

### Četnost hlášení SPA

I.SPA	min. 1x denně
II.SPA	min. 2x denně
III.SPA	min. 3x denně

**Vodočetná lať: NE**

**Přenos dat: ANO**

**SMS: ANO**

**Centrum automatického sběru dat: <http://www.hladiny.cz>**

**Naměřená data jsou dostupná na: <https://hladiny.cz/cz/#lvs#graph#20283#Stepkova>**