

EVIDENČNÍ LIST HLÁSNÉHO PROFILU

HORNÍ ÚJEZD (LUBENSKÝ POTOK)

KATEGORIE:

C

Tok: Lubenský potok
Stanice: Horní Újezd (Lubenský potok)
GPS: 49.79804°N, 16.23127°E
Obec: Horní Újezd
ORP: Litomyšl
Kraj: Pardubický



Hlásný profil kat. C se nachází v místní části obce Horní Újezd zvané Podlubníček na mostku u č. p. 53. Profil neskýtá možnost on-line sledování vodních stavů. Provozovatelem hladinoměru je obec Horní Újezd.

Číslo hydrologického pořadí: 1-03-02-0230-0-00

Provozovatel stanice: Obec Horní Újezd

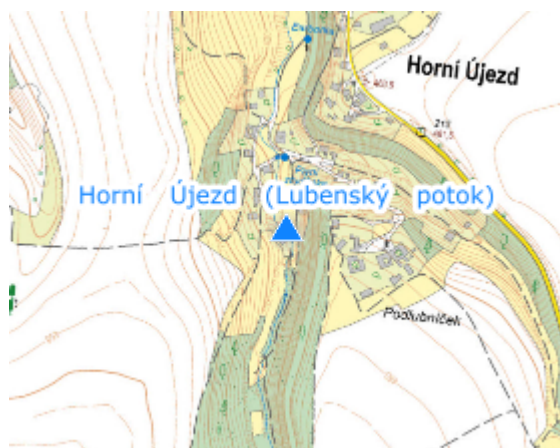
Příjemci varovných SMS zpráv:

předseda povodňové komise




místopředseda povodňové komise

člen povodňové komise

Poznámka:



Stupně povodňové aktivity (cm)

I.SPA	bdělost		40
II.SPA	pohotovost		80
III.SPA	ohrožení		105

Četnost hlášení SPA

I.SPA	1 x denně
II.SPA	4 x denně
III.SPA	3 hodinové hlášení

Vodočetná lať: NE

Přenos dat: NE

SMS: ANO

Centrum automatického sběru dat: profil neumožňuje přenos dat

export evidenčního listu: 04.04.2025 11:15

Veškerá uváděná data jsou bez právní záruky.