

# EVIDENČNÍ LIST HLÁSNÉHO PROFILU

## HORNÍ ÚJEZD (DESNÁ)

KATEGORIE:

**C**

**Tok:** Desná  
**Stanice:** Horní Újezd (Desná)  
**GPS:** 49.81209°N, 16.23982°E  
**Obec:** Horní Újezd  
**ORP:** Litomyšl  
**Kraj:** Pardubický

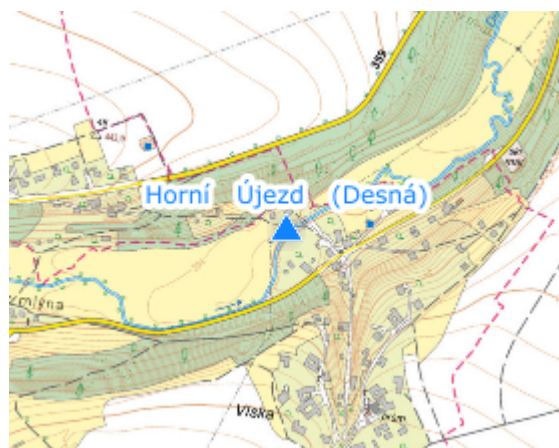


Hlásný profil kat. C se nachází na mostní konstrukci u č. p. 130 v místní části Víška. Profil neskýtá možnost on-line sledování vodních stavů. Provozovatelem hladinoměru je obec Horní Újezd.



**Číslo hydrologického pořadí: 1-03-02-0220-0-00**

**Provozovatel stanice: Obec Horní Újezd**

**Poznámka:**



### Stupně povodňové aktivity (cm)

I.SPA	bdělost		40
II.SPA	pohotovost		80
III.SPA	ohrožení		100

### Četnost hlášení SPA

I.SPA	1 x denně
II.SPA	min. 4 x denně
III.SPA	každé 3 hodiny

**Vodočetná lať: ANO**

**Přenos dat: NE**

**SMS: NE**

**Centrum automatického sběru dat: profil neumožňuje přenos dat**

export evidenčního listu: 22.07.2024 16:20

Veškerá uváděná data jsou bez právní záruky.