

EVIDENČNÍ LIST HLÁSNÉHO PROFILU

HORNÍ PODLUŽÍ U DOMU Č. P. 54 (LUŽNIČKA)

KATEGORIE:

C

Tok: Lužnička
Stanice: Horní Podluží u domu č. p. 54 (Lužnička)
GPS: 50.8845680°N, 14.5416577°E
Obec: Horní Podluží
ORP: Varnsdorf
Kraj: Ústecký



Vyznačené SPA jsou umístěny na zpevněném břehu vodního toku Lužnička v západní části intravilánu obce Horní Podluží u mostku domu č. p. 54.




Číslo hydrologického pořadí: 2-04-08-0060

Provozovatel stanice: Obec Horní Podluží

Poznámka:



Stupně povodňové aktivity (cm)

I.SPA	bdělost		55
II.SPA	pohotovost		85
III.SPA	ohrožení		106

Četnost hlášení SPA

I.SPA	minimálně 2x denně
II.SPA	3x denně
III.SPA	po 3 hodinách

Vodočetná lať: NE

Přenos dat: NE

SMS: NE

export evidenčního listu: 03.07.2024 22:30

Veškerá uváděná data jsou bez právní záruky.