

EVIDENČNÍ LIST HLÁSNÉHO PROFILU

HORNÍ PODLUŽÍ U DOMU Č. P. 18 (LUŽNIČKA)

KATEGORIE:

C

Tok: Lužnička
Stanice: Horní Podluží u domu č. p. 18 (Lužnička)
GPS: 50.8818568°N, 14.5599255°E
Obec: Horní Podluží
ORP: Varnsdorf
Kraj: Ústecký



Vodoměrná stanice se nachází na kamenné zídce břehu vodního toku Lužnička u mostku. Vodoměrná stanice je složena z ultrazvukového hladinoměrného čidla, vodočetné latě a vyznačených SPA.




Číslo hydrologického pořadí: 2-04-08-0080

Provozovatel stanice: Obec Horní Podluží

Poznámka:



Stupně povodňové aktivity (cm)

I.SPA	bdělost		74
II.SPA	pohotovost		112
III.SPA	ohrožení		162

Četnost hlášení SPA

I.SPA	minimálně 2x denně
II.SPA	3x denně
III.SPA	po 3 hodinách

Vodočetná lať: ANO

Přenos dat: ANO

SMS: ANO

Naměřená data jsou dostupná na: <https://www.povodnovyportal.cz/admin/cidla/detail/196>