

# EVIDENČNÍ LIST HLÁSNÉHO PROFILU

## HORNÍ NĚMČÍ (OKLUKY)

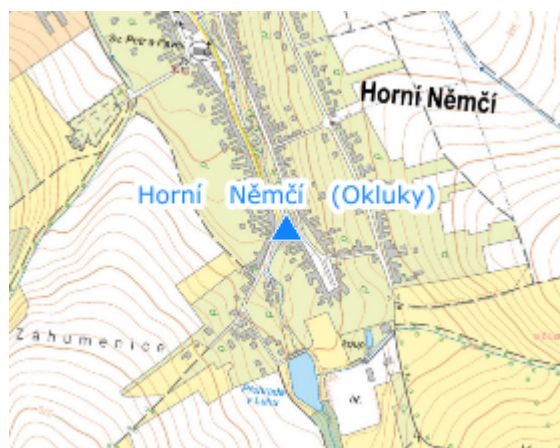
KATEGORIE:

**C**

**Tok:** Okluky  
**Stanice:** Horní Němčí (Okluky)  
**GPS:** 48.92948°N, 17.62749°E  
**Obec:** Horní Němčí  
**ORP:** Uherský Brod  
**Kraj:** Zlínský kraj



Hlásný profil kat. C se nachází v jižní části intravilánu obce na mostě č. 05417-4 u č. p. 206. Profil monitoruje hlídková služba obce. Příjemce zpráv hlídkové služby o výšce hladiny je Obecní úřad Horní Němčí. Obec dále varuje obec Slavkov, které se nachází níže na toku a také informuje příslušné ORP (Uherský Brod). Profil je vybaven automatickým přenosem dat s možností zasílání varovných sms zpráv. Provozovatelem hladinoměru je obec Horní Němčí.



Číslo hydrologického pořadí: 4-13-02-0050-0-00




**Provozovatel stanice:** Obec Horní Němčí

### Příjemci varovných SMS zpráv:

Předseda PK obce Horní Němčí	Starosta obce
Místopředseda PK obce Horní Němčí	Místostarosta obce
Předseda PK obce Slavkov	Starosta obce
Místopředseda PK obce Slavkov	Místostarosta obce

**Poznámka:**

### Stupně povodňové aktivity (cm)

I.SPA	bdělost		70
II.SPA	pohotovost		100
III.SPA	ohrožení		120

### Četnost hlášení SPA

I.SPA	min. 1 x denně
II.SPA	min. 4 x denně
III.SPA	každé 3 hodiny

**Vodočetná lať:** NE

**Přenos dat:** ANO

**SMS:** ANO

**Centrum automatického sběru dat:** <http://hladiny.cz>

**Naměřená data jsou dostupná na:** <https://www.hladiny.cz/cz/#lvs#graph#50061#Horni-Nemci-H>