


# EVIDENČNÍ LIST HLÁSNÉHO PROFILU

**HORNÍ MARŠOV (ÚPA); KAT. C**

KATEGORIE:

**C**

**Tok:** Úpa  
**Stanice:** Horní Maršov (Úpa); kat. C  
**GPS:** 50.660683°N, 15.820051°E  
**Obec:** Horní Maršov  
**ORP:** Trutnov  
**Kraj:** Královéhradecký



Hlásný profil kategorie C Horní Maršov (Úpa); se nachází na levém břehu řeky za budovou obecního úřadu. Profil monitoruje hlídková služba obce, dále je profil vybaven automatickým přenosem dat s možností zasílání varovných SMS zpráv. Obec dále varuje město Svoboda nad Úpou, které se nachází na toku Úpa pod obcí a ORP Trutnov. Provozovatelem je Akademie věd České republiky.

**Číslo hydrologického pořadí: 1-01-02-009**

**Provozovatel stanice: Akademie věd České republiky**

**Příjemci varovných SMS zpráv:**




Starosta obce

Tajemník obce

**Poznámka:**



## Stupně povodňové aktivity (cm)

|         |            |   |     |
|---------|------------|---|-----|
| I.SPA   | bdělost    |  | 110 |
| II.SPA  | pohotovost |  | 130 |
| III.SPA | ohrožení   |  | 160 |

## Četnost hlášení SPA

|         |               |
|---------|---------------|
| I.SPA   | min. 1x denně |
| II.SPA  | min. 2x denně |
| III.SPA | min. 3x denně |

**Vodočetná lať: NE**

**Přenos dat: ANO**

**SMS: ANO**

**Centrum automatického sběru dat: [www.hladiny.cz](http://www.hladiny.cz)**

**Naměřená data jsou dostupná na: <https://www.hladiny.cz/hladiny/index.php?ca=149&cs=26828>**

export evidenčního listu: 22.07.2024 17:17

Veškerá uváděná data jsou bez právní záruky.