

EVIDENČNÍ LIST HLÁSNÉHO PROFILU

HORNÍ MARŠOV (LYSEČINSKÝ POTOK)

KATEGORIE:

C

Tok: Lysečinský potok
Stanice: Horní Maršov (Lysečinský potok)
GPS: 50.661822°N, 15.820817°E
Obec: Horní Maršov
ORP: Trutnov
Kraj: Královéhradecký



Hlásný profil kategorie C Horní Maršov (Lysečinský potok) se nachází na přemostění přes Lysečinský potok blízko č. p. 128. Profil monitoruje hlídková služba obce, dále je profil vybaven automatickým přenosem dat s možností zaslání varovných SMS zpráv. Obec dále varuje město Svoboda nad Úpou, které se nachází na toku Úpa pod obcí a ORP Trutnov. Provozovatelem je obec Horní Maršov.

Číslo hydrologického pořadí: 1-01-02-012

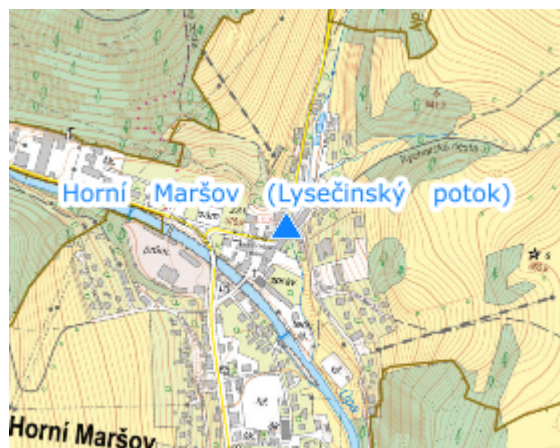
Provozovatel stanice: **Obec Horní Maršov**

Příjemci varovných SMS zpráv:




Starosta obce

Tajemník obce

Poznámka:



Stupně povodňové aktivity (cm)

I.SPA	bdělost		70
II.SPA	pohotovost		90
III.SPA	ohrožení		120

Četnost hlášení SPA

I.SPA	1x denně
II.SPA	2x denně
III.SPA	3x denně

Vodočetná lať: **ANO**

Přenos dat: **ANO**

SMS: **ANO**

Centrum automatického sběru dat: www.hladiny.cz

Naměřená data jsou dostupná na: <https://hladiny.cz/cz/#lvs#graph#50074#Horni-Maršov-H>