

# EVIDENČNÍ LIST HLÁSNÉHO PROFILU

## HORNÍ LYSEČINY (LYSEČINSKÝ P.) NEFUNKČNÍ

KATEGORIE:

C

**Tok:** Lysečinský potok  
**Stanice:** Horní Lysečiny (Lysečinský p.) NEFUNKČNÍ  
**GPS:** 50.683333°N, 15.833400°E  
**Obec:** Horní Maršov  
**ORP:** Trutnov  
**Kraj:** Královéhradecký



Hlásný profil kategorie C Lysečiny (Lysečinský potok) se nachází na přemostění přes Lysečinský potok blízko č. p. 28 severně od Dolních Lysečin. Profil monitoruje hlídková služba obce, dále je profil vybaven automatickým přenosem dat s možností zaslání varovných SMS zpráv. Obec dále varuje město Svoboda nad Úpou, které se nachází na toku Úpa pod obcí a ORP Trutnov. Provozovatelem stanice je Akademie věd České republiky.

Číslo hydrologického pořadí: 1-01-02-010

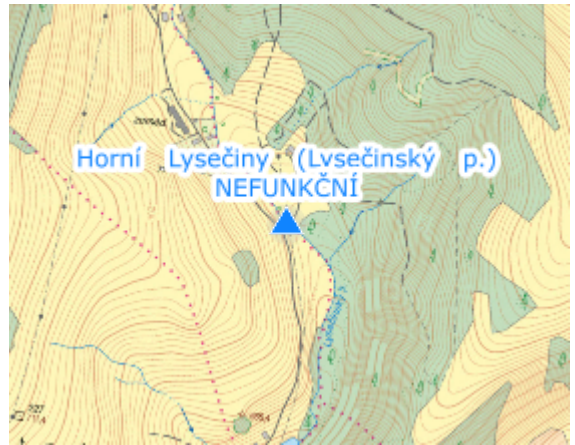
Provozovatel stanice: Akademie věd České republiky

Příjemci varovných SMS zpráv:




Starosta obce

Tajemník obce

Poznámka:



### Stupně povodňové aktivity (cm)

I.SPA	bdělost		50
II.SPA	pohotovost		90
III.SPA	ohrožení		130

### Četnost hlášení SPA

I.SPA	1x denně
II.SPA	2x denně
III.SPA	3x denně

Vodočetná lať: NE

Přenos dat: ANO

SMS: ANO

Centrum automatického sběru dat: [www.hladiny.cz](http://www.hladiny.cz)

Naměřená data jsou dostupná na: <https://www.hladiny.cz/hladiny/index.php?ca=149&cs=26833>

export evidenčního listu: 24.11.2024 01:38

Veškerá uváděná data jsou bez právní záruky.