

# EVIDENČNÍ LIST HLÁSNÉHO PROFILU

## HORNÍ LODĚNICE (TRUSOVICKÝ POTOK)

KATEGORIE:

**C**

**Tok:** Trusovický potok  
**Stanice:** Horní Loděnice (Trusovický potok)  
**GPS:** 49.77039°N, 17.37426°E  
**Obec:** Horní Loděnice  
**ORP:** Šternberk  
**Kraj:** Olomoucký



Hladinoměr kategorie C je umístěn v obci Horní Loděnice na Trusovickém potoce, na pravém břehu na mostní konstrukci u č. p. 34. Provozovatelem stanice je obec Horní Loděnice.

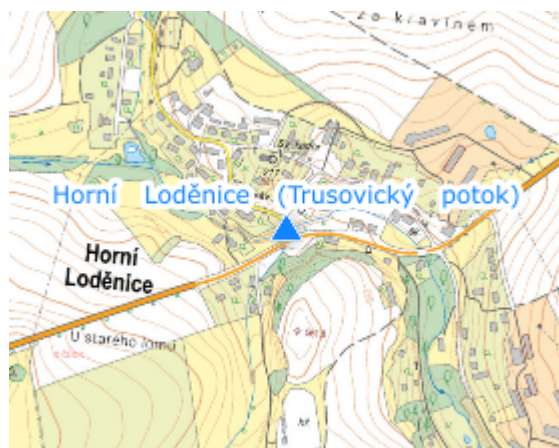
**Číslo hydrologického pořadí: 4-10-03-0880-0-00**

**Provozovatel stanice: Obec Horní Loděnice**




**Příjemci varovných SMS zpráv:**

Gustav Repaň starosta obce, předseda PK

**Poznámka:**



### Stupně povodňové aktivity (cm)

I.SPA	bdělost		60
II.SPA	pohotovost		100
III.SPA	ohrožení		140

### Četnost hlášení SPA

I.SPA	1 x denně
II.SPA	4 x denně
III.SPA	3 hodinové hlášení

**Vodočetná lať: ANO**

**Přenos dat: ANO**

**SMS: ANO**

**Centrum automatického sběru dat: <http://www.hladiny.cz>**

**Naměřená data jsou dostupná na: <https://www.hladiny.cz/cz/#lvs#graph#20326#Horni-Lodenice>**