

# EVIDENČNÍ LIST HLÁSNÉHO PROFILU

## HORNÍ HOUŽOVEC (KNAPOVECKÝ POTOK)

KATEGORIE:

**C**

**Tok:** Knapovecký potok  
**Stanice:** Horní Houžovec (Knapovecký potok)  
**GPS:** 49.9558714°N, 16.4681726°E  
**Obec:** Ústí nad Orlicí  
**ORP:** Ústí nad Orlicí  
**Kraj:** Pardubický

Na mostku silnice 31511 přes Knapovecký potok (ř. km 5,722) směrem k místní části Ústí nad Orlicí - Horní Houžovec.

**Číslo hydrologického pořadí: 1-02-02-057**

**Provozovatel stanice: Město Ústí nad Orlicí**

**Příjemci varovných SMS zpráv:**

Předseda PK

Místopředseda PK

Velitel SDH

**Poznámka:**




Hlášení o provozu měrného bodu za povodní: Sleduje:

hlídková služba Ovlivnění měření komu: ORP, provozovatel

stanice Překročení SPA komu: ORP, obce po toku



### Stupně povodňové aktivity (cm)

I.SPA	bdělost		70
II.SPA	pohotovost		90
III.SPA	ohrožení		125

### Četnost hlášení SPA

I.SPA	min. 1x denně
II.SPA	min. 4x denně
III.SPA	každé 3 hodiny

**Vodočetná lať: ANO**

**Přenos dat: ANO**

**SMS: ANO**

**Centrum automatického sběru dat: <http://www.envimonitoring.cz>**

**Naměřená data jsou dostupná na: <https://www.envimonitoring.cz/cz/#lvs#graph#50325>**