

# EVIDENČNÍ LIST HLÁSNÉHO PROFILU

## HORNÍ HABARTICE - SEVERNÍ (BYSTRÁ)

KATEGORIE:

**C**

**Tok:** Bystrá  
**Stanice:** Horní Habartice - severní (Bystrá)  
**GPS:** 50.770302°N, 14.348375°E  
**Obec:** Horní Habartice  
**ORP:** Děčín  
**Kraj:** Ústecký



Hlásný profil kat. C se nachází v severní části obce Horní Habartice (severní hranice s obcí Markvartice) na mostě silnice č. III/26223. Profil je osazen hladinoměrným čidlem s automatickým přenosem naměřených dat. Majitelem a provozovatelem je město Benešov nad Ploučnicí.

**Číslo hydrologického pořadí: 1-14-03-0990-0-00**

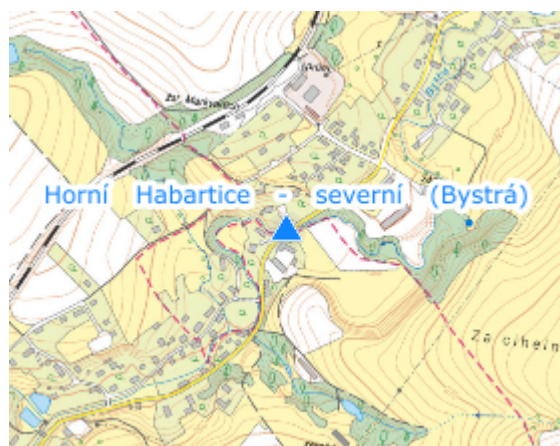
**Provozovatel stanice: Město Benešov nad Ploučnicí**

**Příjemci varovných SMS zpráv:**




Petr Jansa starosta

**Poznámka:**

Vývoj stavu hladiny v hlásném profilu sleduje povodňový orgán města Benešov nad Ploučnicí. O vývoji povodňové situace informuje povodňové orgány obce Malá Veleň, města Děčín a ORP Děčín.



### Stupně povodňové aktivity (cm)

I.SPA	bdělost		110
II.SPA	pohotovost		140
III.SPA	ohrožení		155

### Četnost hlášení SPA

I.SPA	min. 1 x denně
II.SPA	min. 4 x denně
III.SPA	každé 3 hodiny

**Vodočetná lať: ANO**

**Přenos dat: ANO**

**SMS: ANO**

**Centrum automatického sběru dat: <http://www.hladiny.cz>**

**Naměřená data jsou dostupná na: <https://www.hladiny.cz/hladiny/index.php?ca=109&cs=42571>**